

PLANTA CALÇADAS

Escala: 1/250

Área de Calçadas + Rampas : 367,13m²

Área de Grama : 237,10m²

Área Total Grama + Calçadas + Rampas : 604,23m²

Pavers

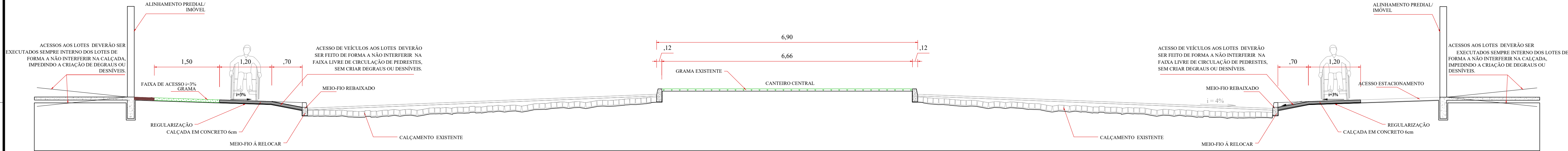
Paver Tátil Direcional : 39,42m²

Paver Tátil Alerta : 9,12m²

Total : 48,54m²

REMOÇÃO CALÇADA EXISTENTE

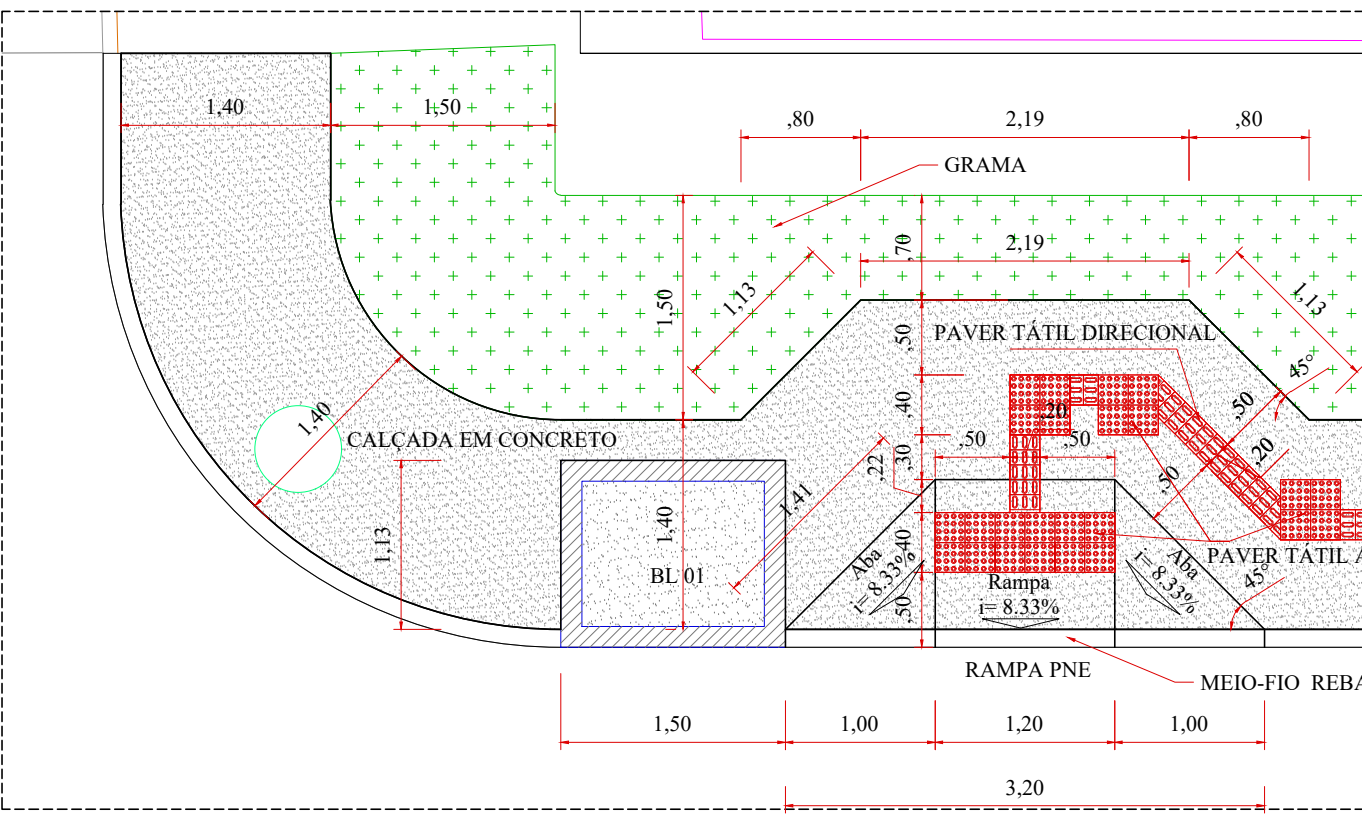
a = 40,22m²



SECÇÃO 04 TRANSVERSAL TIPO CALÇADA/ACESSO DE VEÍCULOS

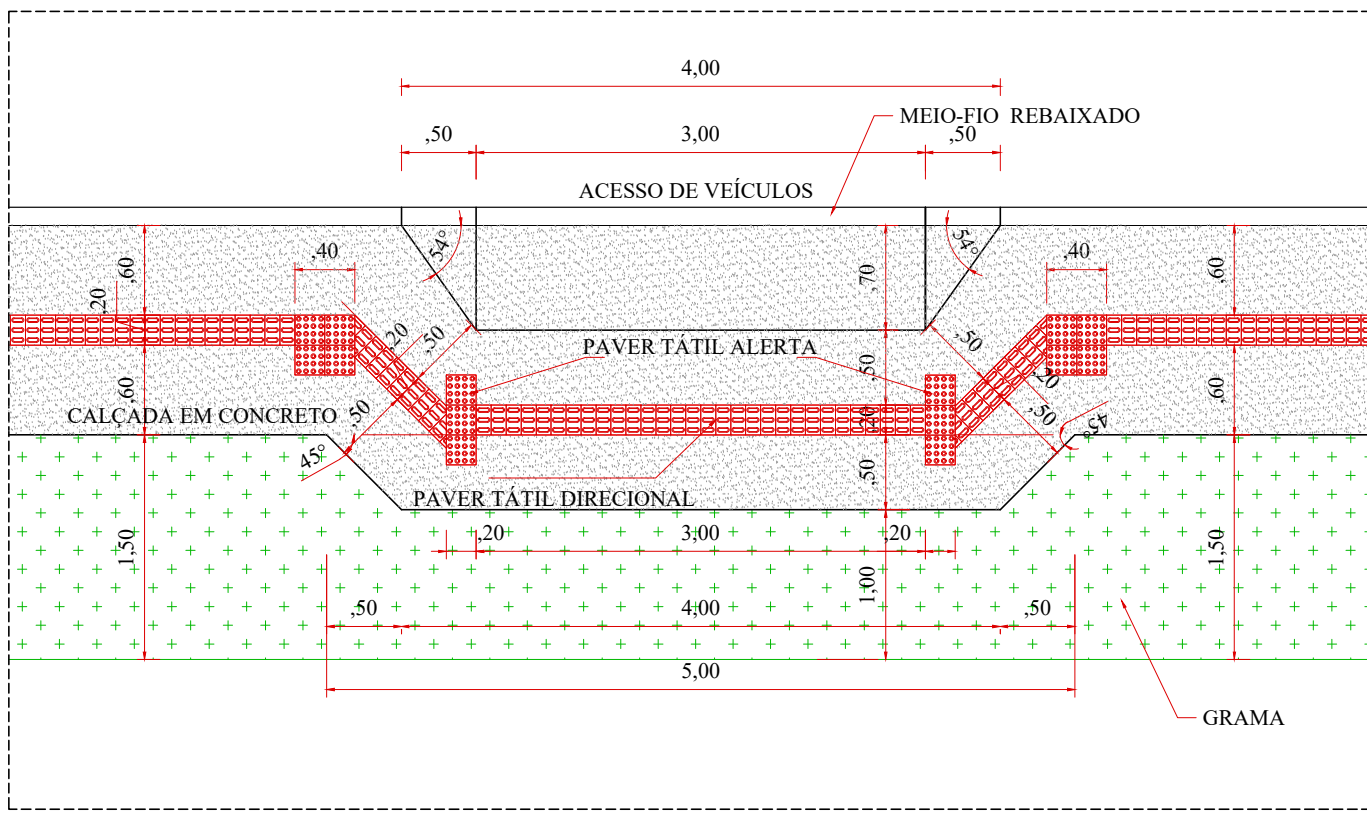
ESCALA = 1/50

AVENIDA UBIRAJARAS



DETALHE

ESCALA = 1/50



DETALHE

ESCALA = 1/50

Legenda

- Muros
- Bocas de Lobo Existentes
- Bocas de Lobo 01 - BL
- Pontos de Verificação - PV
- Alinhamento de Quadra
- Meio-Fio Existente
- Meio-Fio à Relocar
- Poste Alta Tensão
- Poste Iluminação Pública
- Calçadas/Rampas de Acesso Existentes
- Asfalto Existente

Quantitativos

Área de Calçadas + Rampas : 1.580,84m²

Área de Grama : 1.364,99m²

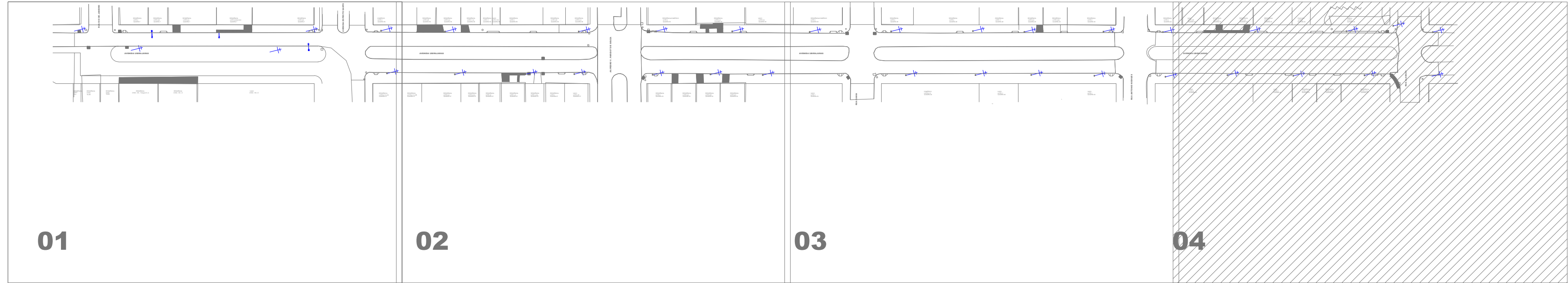
Área Total Grama + Calçadas + Rampas : 2.945,83m²

Paver Tátil Direcional : 164,52m²

Paver Tátil Alerta : 48,96m²

Total : 213,48m²

REMOÇÃO CALÇADA EXISTENTE : 197,62m²



LOCALIZAÇÃO DO TRECHO

SEM ESCALA

APROVAÇÃO DO MUNICÍPIO		APROVAÇÃO DA SAÚDE PÚBLICA	
PROJETO DE URBANIZAÇÃO DE CALÇADAS			
Município de Capanema - Paraná			
RECAPEAMENTO ASFÁLTICO EM CBUQ			
Avenida Ubirajaras entre Rua Alagoas e Rua Rio de Janeiro - Bairro Santa Cruz - Capanema Pr.			
PROJETO		SÉRIE	
Planta Calçadas, Seção Transversal 04 Tipo Calçada, Detalhes, Quantitativos e Localização do Trecho		04-04	
RESPONSÁVEL TÉCNICO		FRANCA	
RUBENS L.R. SOUZA		04-04	
CREA RS-88796-0		04-04	
ENGENHEIRO CIVIL E DE SEGURANÇA DO TRABALHO		04-04	
DATA		04-04	
Setembro 2025		04-04	
ÁREA TOTAL		04-04	
1.580,84m²		04-04	
ESCALA		04-04	
Indicada		04-04	
DATA		04-04	
Setembro 2025		04-04	
COORDENADOR		04-04	
RUBENS L.R. SOUZA		04-04	
CREA RS-88796-0		04-04	
ENGENHEIRO CIVIL E DE SEGURANÇA DO TRABALHO		04-04	
DATA		04-04	
Setembro 2025		04-04	
ÁREA TOTAL		04-04	
1.580,84m²		04-04	
ESCALA		04-04	
Indicada		04-04	
DATA		04-04	
Setembro 2025		04-04	